

---

## À travers l'Argentine & le Chili - Autotour (21 Jours)

---

### Highlights

- \* Zones métropolitaines de Buenos Aires et Santiago
- \* Traversée des Andes par voies terrestre et lacustre
  - \* Ascension du volcan Villarrica
  - \* L'île mystique de Chiloé
- \* Aventure en voiture de location sur la *Carretera Austral*
  - \* Grottes de marbre à Rio Tranquilo

### Inclus

- \* Hébergement et petit-déjeuners
- \* Visite privée francophone de la ville de Buenos Aires et de Santiago
  - \* Voiture de location avec assurance tous risques
  - \* Excursions selon le Programme

### Non inclus

- \* Vols internationaux et intérieurs
- \* Assurance annulation de voyage / assurance interruption de voyage
  - \* Repas non répertoriés dans le Programme
  - \* Pourboires.

---

## Itinéraire Personnalisé

### 1 IN Buenos Aires

Jour Nuit à: Buenos Aires

Vous serez attendus à l'aéroport et conduits à votre hôtel ; l'occasion de discuter des détails de votre voyage.

Le reste de la journée est à votre disposition afin d'en profiter librement.



## 705 Visite de la ville de Buenos Aires

Jour Nuit à: Buenos Aires

Aujourd'hui, vous connaîtrez les sites les plus importants de la ville lors d'une visite privée.

Accompagnés de votre guide francophone, vous visiterez le célèbre quartier du port de La Boca, la *Plaza de Mayo*, l'Obélisque et l'Avenue 9 de Julio (la plus large du monde), ainsi que le Palais du gouvernement d'Argentine.

Les quartiers de Puerto Madero et de Recoleta sont également à ne pas manquer ! Apprenez à connaître la ville d'une manière très spéciale : en bus et à pied.

Votre guide se fera un plaisir de répondre à toutes vos questions !



+ Petit-déjeuner

1. Guide francophone pour City-tour de Buenos Aires

2. Visite guidée et privée de Buenos Aires en transport public

3. Hôtel à Buenos Aires

## 3 Buenos Aires - Bariloche

Jour Nuit à: Bariloche

Un transfert privé vous emmènera à l'aéroport national de Buenos Aires, d'où vous prendrez l'avion pour Bariloche.

Après votre enregistrement à l'hôtel, partez en excursion pour le célèbre Circuito Chico (petit parcours circulaire). Découvrez la faune et la flore de la région et des paysages variés, comme la côte du lac Nahuel Huapi et le vaste panorama andin. Ensuite, le télésiège vous emmènera au Cerro Campanario, d'où vous pourrez profiter d'une vue unique sur les paysages fantastiques de la région. Ici, vous pourrez faire une pause dans un petit café avant de voir les points forts de la ville avec votre guide lors d'une visite de Bariloche.




+ Petit-déjeuner

## 707 Cerro Otto & Cerro Los Leones

Jour Nuit à: Bariloche

Après le petit-déjeuner à l'hôtel, votre guide viendra vous chercher pour l'excursion du jour. }

Au programme : la découverte du Cerro Otto et du Cerro Los Leones, dans lesquels se trouvent les Cavernes du Viejo Volcán. À l'intérieur de cette grotte de 30m de large et 130m de long se trouve une source qui forme un petit lac souterrain.



+ Petit-déjeuner

1. Excursion privée aux Cerro Otto y Cerro Leones avec Cavernes del Viejo Volcán

2. Hôtel à Bariloche

## 5 Bariloche - Puerto Varas

Jour Nuit à: Puerto Varas

Aujourd'hui, vous quittez l'Argentine pour explorer le Chili voisin !

La traversée des lacs andins de Bariloche à Puerto Varas est probablement l'une des plus belles façons de traverser les Andes. Car en plus du transport terrestre, vous traverserez également quatre lacs en bateau et profiterez pleinement des sommets environnants.

Départ 8h - Arrivée vers 20h.



+ Petit-déjeuner

## 709 Puerto Varas - Pucon

Jour Nuit à: *Pucon*

Il est temps de prendre les clefs de votre véhicule de location à Puerto Varas et de partir pour Pucon !

Sur le chemin, vous pourrez visiter le volcan Osorno et prendre le télésiège un peu plus haut. A votre arrivée à Pucon, le reste de la journée est à votre disposition.

\* Puerto Varas - Pucon 320 kms. Environ 4 heures.



+ *Petit-déjeuner*

1. Location de voiture

2. Hôtel à Pucon

## 7 Pucon - Ascension du volcan Villarrica

Jour Nuit à: *Pucon*

Aujourd'hui, l'un des temps forts de votre voyage est au programme : vous escaladerez le volcan Villarrica !

Lors de cette randonnée sur l'un des volcans les plus actifs d'Amérique du Sud, vous pourrez profiter d'une vue imprenable sur la région, le lac, les villes et autres volcans. L'équipement est fourni.

\* L'ascension est très dépendante de la météo du jour.

Départ 6h30 / durée environ 8-9 heures.



+ *Petit-déjeuner*

## 711 Pucon

Jour Nuit à: *Pucon*

Temps libre à Pucon aujourd'hui (si l'ascension n'était pas possible la veille, vous avez ainsi une 2<sup>e</sup> chance).

Vous pourrez également vous détendre au bord du lac ou dans les thermes à proximité. Une visite dans un village mapuche (peuple indigène du Chili) est également possible. Si vous souhaitez faire de la randonnée aujourd'hui, vous pouvez vous rendre au Parc national de Huerquehue ou visiter El Cañi. Le Parc national de Conguillio ou le lac Caburga sont, quant à eux, idéaux pour de belles vues.



+ *Petit-déjeuner*

1. Location de voiture


2. Hôtel à Pucon

## 9 Pucon - Puerto Varas

Jour Nuit à: *Puerto Varas*

Il est prévu que vous reveniez aujourd'hui à Puerto Varas. Une fois sur place, vous pourrez vous détendre au bord du lac Llanquihue.

En option, vous pouvez également vous rendre aux Saltos del Petrohue (qui ferment à 17h).



+ *Petit-déjeuner*

## 713 Puerto Varas - Chiloé

Jour Nuit à: Castro

De Puerto Varas, vous voyagerez environ 2 heures (y compris via un ferry - 30 minutes) jusqu'à Chiloé : la plus grande île du Chili.

Vous conduisez d'abord à Bahía de Caulin, qui est un refuge pour de nombreuses espèces d'oiseaux, aussi connu pour ses huîtres. Puis continuation vers Bahía de Puñihuil, où vous pourrez observer les manchots de Humboldt et de Magellan.

Un bateau (en option) vous emmènera sur les petites îles pour un meilleur aperçu des pingouins. Pour le déjeuner, vous pouvez vous arrêter à Ancud avant de continuer vers Castro, votre destination du jour.

\* Puerto Varas - Puñihuil - Castro : 225 kms. Environ 4h30.

L'excursion en bateau peut être réservée sur place.



+ Petit-déjeuner

1. Location de voiture

2. Hôtel à Castro

## 11 Chiloé - Chaiten

Jour Nuit à: Castro

Avec votre voiture de location, vous vous rendez aujourd'hui au Parc national de Chilope où vous pourrez faire de courtes randonnées sur les sentiers. Vous pouvez également faire un détour par le Muelle de las Almas (environ 1h de marche du parking au Muelle) pour vous émerveiller devant l'immensité du Pacifique.

Dans l'après-midi, vous prendrez le ferry de Castro à Chaiten, sur le continent. Vous y arriverez tard dans la soirée.

\* **Ce jour doit être un dimanche en raison des horaires du ferry.**

\* Castro - Muelle de las Almas - Parc national de Chiloé - Quellón : 180 kms. Environ 4 heures.



+ Petit-déjeuner

## 715 Chaiten - Futaleufu

Jour Nuit à: *Route Australe*

Aujourd'hui, votre aventure commence sur la Route Australe ! Cette célèbre route à travers le Sud du Chili est en partie non goudronnée. Lors de votre première étape, vous vous rendez à Futaleufu, également connu sous le nom de centre d'aventure. Dans l'après-midi, vous partez en rafting (inclus pour 2 personnes).

Chaiten - Futaleufu : 155 kms. 3h40.



+ *Petit-déjeuner*

1. Location de voiture

2. Excursion groupée Rafting à Futaleufu (inclus transferts et guide)

3. Hôtel à Futaleufú

## 13 Futeleufu - Puyuhuapi

Jour Nuit à: *Route Australe*

Visite de la Réserve naturelle de Futalefú le matin avant de continuer vers le sud jusqu'à Puyuhapi.

Puyuhuapi est un village autrefois fondé par les Allemands des Sudètes dans un endroit de rêve, directement sur la baie. Le parc Queulat est également à proximité.

\* Futaleufú - Puerto Puyuhapi : 202 kms.4h30.



+ *Petit-déjeuner*

## 717 Parc National de Queulat


Jour Nuit à: Puyuhuapi

Aujourd'hui, un autre temps fort de votre voyage est au Programme : le Parc national de Queulat.

Nous vous recommandons de partir tôt car l'excursion en bateau sur la lagune est très appréciée en été. Depuis le parking, vous longez le Sendero Laguna (800 m), et au bout de ce chemin, pouvez déjà profiter de la vue sur le glacier suspendu. C'est ici que commence la navigation de 40 minutes (le bateau part une fois la quantité minimale de passagers atteinte).

Ensuite, nous vous recommandons de faire une randonnée jusqu'au point de vue de Ventisquero. Cette randonnée dure environ 1h30. Là, vous pourrez à nouveau profiter du glacier dans toute sa splendeur (comptez environ 1h pour revenir).

\* Puyuhuapi - Parc National de Queulat : 23 kms. Environ 40 min.



+ Petit-déjeuner

1. Location de voiture

2. Hôtel à Puyuhuapi

## 15 Puyuhuapi - Puerto Chacabuco

Jour Nuit à: Route Australe

Aujourd'hui, vous conduisez un long trajet jusqu'à Puerto Chacabuco ; la route et les paysages de cette région sont à eux seuls le clou du voyage ! Vous ferez sûrement plusieurs arrêts afin d'admirer la nature incroyable. Prenez le temps : ce voyage est le vôtre et vous êtes totalement libre.

\* Puerto Puyuhapi - Puerto Chacabuco : 218 kms. 4h30.



+ Petit-déjeuner



## 719 Puerto Chacabuco - Coyhaique

Jour Nuit à: Coyhaique

Vous prendrez aujourd'hui le catamaran de Puerto Chacabuco à travers les fjords de Patagonie jusqu'à Lagune San Rafael (vers le glacier de San Valentín).

Après le départ, il y aura un petit-déjeuner et des présentations faites par des guides à bord. En début d'après-midi, vous arriverez à Lagune San Rafael, où vous changerez en Zodiacs pour vous rapprocher encore plus du glacier. Après un toast avec du whisky et de la glace glaciaire, retour à Puerto Chacabuco.


Ensuite, la route vers Coyhaique (environ 1h30) est à prévoir avant de pouvoir vous détendre à l'hôtel après cette longue journée.

Début : 7h (enregistrement). Départ : 8h.

Arrivée à Puerto Chacabuco : vers 20h.

(uniquement possible les lundis, mercredis et vendredis)

\* Puerto Chacabuco - Coyhaique : 78 kms. Environ 1h30.



+ Petit-déjeuner  
+ Déjeuner

1. Location de voiture

2. Hôtel à Coyhaique

## 17 Coyhaique - Villa Cerro Castillo

Jour Nuit à: Villa Cerro Castillo

De la capitale du district, Coyhaique, vous vous rendez à Villa Cerro Castillo le matin et rencontrerez le guide local à votre hôtel.

Ensemble, vous parcourrez la montagne du même nom jusqu'à la lagune Cerro Castillo. De là, vous aurez une vue spectaculaire sur le sommet en arrière plan. Le retour est prévu par la même route.

Randonnée : env. 14 kms. La lagune se situe à 1414m d'altitude.

\* Coyhaique - Villa Cerro Castillo : 97 kms. Environ 1h40.



+ Petit-déjeuner

## 721 Cerro Castillo - Puerto Río Tranquilo

Jour Nuit à: *Route Australe*

Aujourd'hui est une journée moins intense !

De Cerro Castillo, continuez vers le Sud jusqu'à Puerto Río Tranquilo. Ce village est situé directement sur le plus grand lac du pays : le General Carrera (le Chili le partage avec l'Argentine). Il s'agit du deuxième plus grand lac d'Amérique du Sud après le Titicaca.

Dans l'après-midi, vous pourrez visiter les superbes grottes de marbre. Il existe plusieurs prestataires à l'embarcadère qui proposent cette visite.

\* Villa Cerro Castillo - Río Tranquilo : 122 kms. Environ 3h.



+ *Petit-déjeuner*

1. Location de voiture

2. Hôtel à Puerto Río Tranquilo

## 19 Glacier Los Exploradores

Jour Nuit à: *Route Australe*

Journée libre.

En option :

Une dernière aventure en Patagonie est au Programme : une randonnée sur le glacier des Exploradores.

De Río Tranquilo, nous allons au Refugio (petite cabane) dans la vallée des Exploradores. Vous y recevrez l'équipement technique et un bref briefing. Ensuite, la randonnée commence dans une forêt à feuilles persistantes. Vous verrez la flore et la faune locales. Vous monterez lentement jusqu'à ce que vous arriviez à une terrasse avec vue sur le glacier Exploradores, le mont San Valentín et le lac Bayo. Après une courte pause, montée de la moraine jusqu'à ce que vous soyez sur de la glace «propre». Mettez votre équipement et commencez la randonnée sur le glacier ; idéal pour voir, "sentir" et entendre la glace. Retour.

Début : 07h30. Durée : environ 10h.

Cette excursion peut être coordonnée avec l'hôtel.



+ *Petit-déjeuner*

## 723 Puerto Rio Tranquilo - Aéroport de Balmaceda - Santiago

Jour Nuit à: *Santiago du Chili*

Aujourd'hui, vous quittez la Route Australe pour l'aéroport de Balmaceda où est prévue la restitution de votre véhicule de location.

Dans l'après-midi, vous volerez vers la capitale du pays. Un transfert privé vous attendra à l'aéroport de Santiago et vous mènera à votre hôtel.

\* Rio Tranquilo - Balmaceda : 193 kms. Environ 4h.



+ *Petit-déjeuner*

1. Location de voiture

2. Transfert privé aéroport Santiago - hôtel

3. Hôtel à Santiago

## 21 Visite de la ville de Santiago / OUT

Jour

Lors d'une visite de la ville, vous découvrirez les sites les plus importants de la capitale chilienne.

Vous connaîtrez le Palais présidentiel, la *Plaza de Armas* avec la cathédrale et le *Mercado Central*, avec une incroyable gamme de poissons et de fruits de mer.

Ensuite, depuis la montagne San Cristobal vous apprécierez une vue spectaculaire sur la ville et les Andes en arrière-plan. L'après-midi est à votre disposition, avant qu'un transfert privé vous conduise à l'aéroport.



+ *Petit-déjeuner*